

春のハイキング&トレッキング ご案内

ほの国ハイキングシリーズ

予約不要
参加無料
(交通費を除く)

3/30
4/7

常設コース

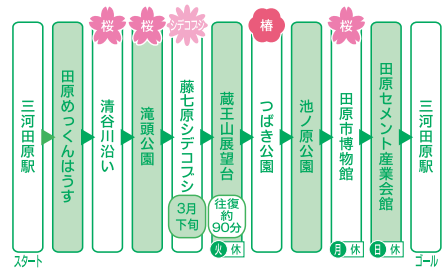
桜の散歩道 清谷川から滝頭公園と田原街なか散策コース

協賛：渥美半島観光ビューロー

スタート・ゴール受付はありません。
期間中、散策地図を三河田原駅で配布致します。
駅係員へお申し出下さい。

イベント情報 滝頭桜まつり

日時：4月7日(日)午前10:00～
場所：滝頭公園
内容：甘酒の振る舞いや写生大会
(雨天中止)等が開催されます。
お問合せ：滝頭公園管理事務所
(0531-22-3936)



難易度 ★ 家族向
距離約8.7km～12km
歩行時間：約2時間20分
～約3時間40分



4/14

平成ありがとう ええじゃないか豊橋市電の日イベントウォーキングコース

主催：とよはし市電を愛する会

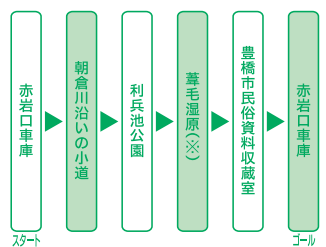
駅前停留場にて
先着300名様に
市電片道無料券
を配布します。
(8:30～10:30)
提供：とよはし市電を愛する会

スタート受付 赤岩口車庫 10:00～11:30

ゴール受付 赤岩口車庫 15:00まで

イベント情報 平成ありがとう市電村

赤岩口車庫では、「集まれ平成ちびっこ！親子で市電と綱引き大会」や、ほつら誕生10周年を記念し、作品応募をしたフォトラム⑩コンテストの作品展等イベントが盛りだくさん！テント屋台やキッチンカーも並びます。



難易度 ★ 家族向
距離約7.3km
歩行時間：約2時間



予告

6/2

ささゆりの里と太平洋ビーチハイキング

予約不要
参加無料
(交通費を除く)


協力：伊古部町ささゆり保存会

スタート受付 杉山駅 8:30～11:00

ゴール受付 大清水駅 15:30まで

みどころ ささゆりの里

伊古部町ささゆり保存会により植栽された、3,000株以上のささゆりが群生しています。太平洋が一望できる表浜海岸を歩きながら開催中のささゆりの里まつりを訪ねます。



難易度について

難易度：★ 一般向。比較的平坦で標高差が少ない、ご家族でお楽しみいただけるコース。
難易度：★★ 一般向。多少の標高差があるか、距離が長い(10km以上)コース。
難易度：★★★ 健脚向。標高差があり、急な起伏があるか距離が長い(12km以上)コース。
難易度：★★★★ 健脚向。標高差が大きく急な起伏があり、距離も長い(12km以上)コース。

●花は自然のもので、気象条件によりご覧いただけない場合がございます。
●画像は全てイメージです。
●記載されているコース内容は都合により変更させていただくことがあります。
●詳しくは、豊橋鉄道ホームページをご覧ください。