

奥三河を歩こう！

東海自然歩道：奥三河完全走破シリーズ 全9回 **第8回**

春の山並を楽しむ

くらかけやま よつや  
**鞍掛山～四谷コース大会**



カタクリ



**コース紹介** 歩行距離 約9Km 標高差500m 歩行時間 約4時間30分

あらおぐち ごでんいわ くらかけやま よつやせんまいだ  
荒尾口 ⇒ 御殿岩 ⇒ 鞍掛山 ⇒ 四谷千枚田(ゴール)

▽現地参加のご案内【事前の申込みが必要です】

申込締切  
4月16日(木)

**開催日** 平成27年4月18日(土)

**受付場所** 新城市立連谷小学校(新城市四谷前田3-2)

**受付時間** 9:30~10:00

**日程・コース** 受付→[シャトルバス]→荒尾口(スタート)⇒御殿岩  
⇒ 鞍掛山 ⇒ 四谷千枚田(ゴール)

**参加費** お一人 **1,000円** (保険料込・地域特産品付)

**参加受付** 平成27年3月2日(月) 受付開始

**現地参加の方**

▼お申込み・コースについて

設楽町観光協会

(0536)62-1000 (平日9時~17時)



▽大会参加バスツアーのご案内【予約制】

**開催日** 平成27年4月18日(土)

**日程・コース** 豊橋(7:30)~大会参加~豊橋(18:00予定)

※豊鉄観光バス磯辺車庫・豊川駅東口・  
豊川本野ヶ原からもご乗車になれます。

**参加費** 大人・小人 **4,500円** (保険料等込)

**参加受付** 平成27年3月2日(月) 受付開始

**バスツアー参加の方**

コース番号: Y099-703

豊鉄観光サービス(株)

●エモア旅行センター(0532)54-5691

9:00~18:00(月~土)、9:30~17:30(日・祝)

●豊川旅行センター(0533)86-7285

9:30~18:30(月・火・木・金)、

9:30~17:30(土・日) ※水曜、祝日休み

現地参加・バスツアーともに予約キャンセルの場合は必ず連絡いただきますようお願いいたします。

上記予定につきましては、内容を一部変更することがあります。




大会主催・運営／(一社)奥三河観光協議会

## ■東海自然歩道について










東京：高尾山から奥三河を通り大阪：箕面公園を結ぶ東海自然歩道は、全長1,697kmで自然豊かな地を結び1974年に全通しました。この中で、奥三河の区間は、東海自然歩道の難所としてとくに険しいことで知られていますが、動植物など自然が豊富でハイカー達を喜ばせています。

奥三河観光協議会は、奥三河の豊かな自然を代表する東海自然歩道を皆様に楽しんでいただくため、静岡県浜松市境から豊田市境までの奥三河全区間を9回に分けて登山・ハイキング大会を開催します。

## ■大会参加のご注意

- 傷害保険に加入し、またケガ等の応急処置についてはできるだけ対処しますが、自己の安全等については参加者自らが責任をもっていただきます。（保険証の写しをご持参下さい。）
- コース毎に難易度を記載します。参加者自身で参加の可否を判断していただきます。（で家族向・で一般向、で健脚向）
- コースは、東海自然歩道を完歩するため、縦走形式となります。
- コースは地図をもとに歩いていただきます。
- 当日、大会のための誘導標識を付けます。
- スタート地点の受付で、必ず参加者名簿に登録をしてください。
- ご参加の方には、スタンプカードをお渡しします。参加区間毎にスタンプを押印します。
- ゴール地点の受付で、帰着の報告をしてください。
- 全コースにご参加の方には、完歩証明書をさしあげます。

## ■区間割り候補（コースは変更する場合があります）

- |                      |       |        |   |
|----------------------|-------|--------|---|
| A. 六本松～鳶ノ巣山～阿寺の七滝～大野 | ◎歩行時間 | 4時間55分 |  |
| B. 大野～東照宮～鳳来寺山～傘杉    | ◎歩行時間 | 4時間45分 |  |
| C. 鳳来寺山頂～鳳来寺山～棚山～海老  | ◎歩行時間 | 4時間30分 |  |
| D. 玖老勢～棚山～宇連山～四谷     | ◎歩行時間 | 5時間30分 |  |
| E. 荒尾～荒尾分岐～鞍掛山～四谷    | ◎歩行時間 | 4時間30分 |  |
| F. 田口～荒尾～岩古谷山～和市     | ◎歩行時間 | 3時間40分 |  |
| G. 和市～鹿島山～大鈴山～田口     | ◎歩行時間 | 3時間45分 |  |
| H. 田口～森林軌道跡～段戸湖      | ◎歩行時間 | 4時間25分 |  |
| I. 段戸湖～寧比曾岳～伊勢神峠     | ◎歩行時間 | 4時間00分 |  |

## ■実施候補日（日程は変更する場合があります）

開催日	コース
10月10日	F

※ 開催を中止いたしました平成23年10月22日（土）鳶ノ巣山・阿寺の七滝コース及び、平成26年4月18日（土）玖老勢・棚山・宇連山・四谷コースを改めて開催いたします。実施日につきましては、決まり次第、お知らせいたします。