

シリーズウォーキング 「旧下田街道」

今回は箱根神社をスタートして箱根旧街道を進み、三嶋大社から開港の町「下田」まで旧街道に沿って全コース14回／総距離約110km豊鉄観光オリジナルのハイキングコースをお楽しみ下さい！

旧下田街道とは・・・

三嶋大社の大鳥居を起点に北条(寺家)・大仁・湯ヶ島を通り、天城峠を越えて梨本に至り、さらに小鍋峠を越え、箕作・河内を経て下田に通じる十七里十四町余(約70km)の道です。江戸時代には下田路と呼ばれ、口伊豆(北伊豆)と奥伊豆(南伊豆)とを結ぶ幹線道路でした。

江戸時代にはハリスや吉田松陰、大正時代には川端康成をはじめとした文豪が歩いた歴史のある街道であり、その街道沿いには源頼朝や江川英龍、井上靖、唐人お吉等の関連史跡などが点在しているのみならず、伊豆半島ならではの豊富な森林や清涼感あふれる水資源などの大自然が広がっています。



ご旅行代金 お一人様

6,980円 (税込・小人同額)

※13回・最終回は 7,980円



温泉マーク付きのコースはゴール地付近に入浴施設のあるコースです。タオル等各自ご持参下さい。

第1回 箱根神社～箱根峠

出発日 6月24日(水)・28日(日)

豊橋駅前6:45発19:00着

⑤箱根神社～芦ノ湖～杉並木～恩賜箱根公園～箱根関所(入場)～⑥箱根峠

★／約5.5km／1時間30分／標高差約120m



第2回 山中城跡～三島塚原

出発日 7月8日(水)・12日(日)

豊橋駅前6:45発18:30着

⑤山中城跡～宗閑寺～三島スカイウォーク(各自)～こわめし坂～六地藏～⑥三島塚原

★／約6.5km／2時間／標高差約450m(下り)



第3回 三島塚原～三島中郷

出発日 7月22日(水)・26日(日)

豊橋駅前6:45発19:00着

⑤三島塚原～錦田一里塚～三嶋大社(旧下田街道起点)～⑥三島中郷

★街歩き／約8.5km／2時間30分／標高差約



●事前予約制です満席でお断りする場合があります、お早めにお申込下さい●現地には豊鉄専用道標が取り付けられていますが、市町村によって取付が出来ない場所もあります(当日、旅のしおり、コースマップをお渡しします)●ウォーキングに適した服装・靴でご参加下さい。雨具・防寒具は必ずご用意下さい●入浴施設のあるコースがありますが入浴される方は着替え・タオル等を各自ご用意ください●現地状況により、スタート及びゴール地点を変更、歩行距離が変わる場合があります予めご了承ください●お食事は全て自由昼食です●ご参加の方全員に当ウォーキングツアー専用スタンプカードをお渡しします●参加回数により記念品を贈呈いたします！『完歩賞』=全区間完歩／『準完歩賞』=12・13回参加

※歩行コースは状況により変更になる場合がございます。

観光庁長官登録旅行業第2089号

日本旅行業協会会員・旅行業公正取引協議会会員

豊鉄観光サービス エモア旅行センター

☎(0532)54-5691 豊橋市駅前大通1丁目46-1





●お申し込み・お問い合わせ●

二川旅行センター(0532)41-6888 田原旅行センター(0531)23-3121

豊川旅行センター(0533)86-7285 渥美旅行センター(0531)33-0226

新城旅行センター(0536)22-1001 豊橋営業センター(0532)87-4811

●最少催行人員：25名 ●添乗員：あり ●お申し込み後、お客様の都合により取消をされる場合は旅行開始日の前日から起算し、旅行代金に対して次の掛け率を乗じた金額を取消料として申し受けます。10～8日前＝20%、7～2日前＝30%、旅行日前日＝40%、旅行当日＝50%、旅行開始後や無連絡不参加＝100%
※その他この旅行に関する条件等はハニツツアーパンフレットも合わせてご確認ください。●詳しい旅行条件を説明した書面をお渡ししますので、事前にご確認の上、お申し込み下さい。

第4回 8月26日(水)・8月30日(日) 三島中郷～葦山	★街歩き／距離9.5km 2時間30分／標高差ほぼ平坦
⑤三島中郷～北条氏ゆかりの史跡(北条政子産湯井戸・願成就院など)～⑥葦山反射炉	豊橋駅前6:45発 19:00着
第5回 9月9日(水)・9月13日(日) 葦山～大仁	★街歩き／距離8.5km 2時間30分／標高差ほぼ平坦
⑤葦山～長嶋茂雄ロード～城山～⑥大仁(狩野川記念公園)	豊橋駅前6:45発 19:00着
第6回 9月23日(水)・9月27日(日) 大仁～修善寺 	★街歩き／距離7km 2時間／標高差約80m
⑤大仁～修善寺城跡(城山神社)～修禅寺～竹林の小径～⑥修善寺	豊橋駅前6:45発 19:15着
第7回 10月7日(水)・10月11日(日) 修善寺～天城湯ヶ島	★★／距離12km 3時間30分／標高差約180m
⑤修善寺～旭滝～狩野城跡～月ヶ瀬～⑥湯ヶ島(東京ラスク伊豆ファクトリー)	豊橋駅前6:45発 19:30着
第8回 10月21日(水)・10月25日(日) 天城湯ヶ島～天城昭和の森	★／距離6.5km 2時間45分／標高差約100m
⑤湯ヶ島～天城遊歩道～浄蓮の滝～(※希望者:鉢窪山登山)～⑥天城昭和の森	豊橋駅前6:45発 19:00着
第9回 11月4日(水)・11月8日(日) 天城昭和の森～二階滝	★／★★ 距離7.5km／10km 2時間30分／3時間30分 標高差280m
⑤昭和の森～(★★太郎杉コース往復)～旧天城トンネル～⑥二階滝	豊橋駅前6:45発 19:45着
第10回 11月18日(水)・11月22日(日) 二階滝～河津七滝 	★ / 距離6km 2時間30分／標高差390m
⑤二階滝駐車場～平滑の滝～初景滝など河津七滝めぐり～七滝観光駐車場	豊橋駅前6:45発 19:30着
第11回 12月2日(水)・12月6日(日) 河津七滝～湯ヶ野 	★ / 距離7km 2時間／標高差170m
⑤七滝観光駐車場～踊子歩道～伊豆の踊子文学碑～⑥湯ヶ野 【温泉施設まで約1km】	豊橋駅前6:45発 19:30着
第12回 12月16日(水)・12月20日(日) 湯ヶ野～(小鍋峠)～下田土金	★★ / 距離8.5km 3時間／標高差240m
⑤湯ヶ野～小鍋峠(標高290m山の中の峠を越えます)～⑥下田土金(下田達磨大師)	豊橋駅前6:45発 20:30着
第13回 令和3年1月13日(水)・1月17日(日) 下田土金～下田河内 	7,980円 ★街歩き／距離7km 2時間／標高差ほぼ平坦
⑤下田土金～米山薬師～お吉ヶ淵～⑥下田河内(蓮台寺温泉)	豊橋駅前6:45発 21:00着
第14回 最終回 1月27日(水)・1月31日(日) 下田河内～下田港	7,980円 ★街歩き／距離6km 2時間／標高差ほぼ平坦
⑤下田河内～旧下田街道終点地?～了仙寺など『みなと町・下田』自由散策～⑥下田港	豊橋駅前6:45発 21:00着

【ご案内】

本年度は新型コロナウイルスの流行により緊急事態宣言が発令され変更次ぐ変更を致しまして皆様には大変ご迷惑をお掛け致しました。

当社としても「安全第一」をモットーにしつつ、楽しいハイキングツアーをご提案したいと思っております。本来予定しておりました“寄道コース”は可能であれば、今後単独のハイキングツアーとしてご案内申し上げます。今後とも宜しくお願い致します。