

奥三河を歩こう!

東海自然歩道：奥三河完全走破シリーズ

# 愛知静岡県境・鳶ノ巣山・阿寺の七滝コース大会



天竜奥三河国定公園  
阿寺の七滝

平成23年10月22日に中止となった大会の延期開催分です。

大会主催・運営／(一社)奥三河観光協議会

一般向

## コース紹介

歩行距離 約13km 標高差 約450m 歩行時間 約5時間

六本松(スタート) ⇒ 県境・鳶ノ巣山 ⇒ 六本松 ⇒ 巣山 ⇒ 阿寺の七滝 ⇒ 大野(ゴール)

## ▽大会参加(現地集合)のご案内【事前の申込みが必要です】

開催日	平成28年4月23日(土)
当日の受付場所	新城市大野：鳳来中央集会所 駐車場
および時間	9:30~10:00
日程・コース	受付→[スタート]→六本松(スタート)⇒県境・鳶ノ巣山⇒六本松⇒巣山⇒阿寺の七滝⇒大野(ゴール)
参加費	お一人様 <b>1,000円</b> (保険料込、地域特産品土産付)
申込受付	平成28年3月1日(火) 受付開始

現地参加のお申込と  
大会に関してのお問合せ先

新城市観光協会

(0536)32-0022 (平日9時~17時)

現地参加の申込締切 4月21日(木)



## ▽【豊橋・豊川発着】大会参加バスツアーのご案内(予約制)

ツアー出発日	平成28年4月23日(土)
ツアー行程	豊橋駅前(8:30)~豊川駅東口(8:55)~本野ヶ原(9:10)~ハイキング大会参加~道の駅もつくる新城(足湯体験・ショッピング)~本野ヶ原(17:30頃)~豊川駅東口(17:40頃)~豊橋駅前(18:00帰着予定)
旅行代金	大人・小人 <b>4,980円</b> 自由昼食、参加費・保険料込 地域特産品土産付
発売開始日	平成28年3月1日(火)
その他	ハイキングの帰りに道の駅もつくる新城へ立寄り 湯谷温泉のお湯を使った足湯♨でリラックス♪

バスツアーのお申込みはこちらへ

コース番号:Y093

お申込み先 豊鉄観光サービス(株)

●エモア旅行センター(0532)54-5691

9:00~18:00(月~土)、9:30~17:30(日・祝)

※ツアー内容に関するお問合せ先

旅行企画・実施

愛知県登録旅行業2-291

豊橋市駅前大通1-46-1

豊橋鉄道株式会社

(0532)53-2134(平日9時~17時30分)

●最小催行人員:20名 ●添乗員:なし ●お申し込み後、お客様の都合により取消をされる場合は旅行開始日の前日から起算し、旅行代金に対して次の掛け率を乗じた金額を取消料として申し受けます。10~8日前=20%、7~2日前=30%、旅行日前日=40%、旅行当日=50%、旅行開始後や無連絡不参加=100% ※その他この旅行に関する条件等は奥三河再発見ツアーパンフレットも合わせてご確認ください。●詳しい旅行条件を説明した書面をお渡ししますので、事前にご確認の上、お申し込み下さい。

現地参加・バスツアーともにキャンセルの場合は必ずお申込先へ連絡いただきますようお願いいたします。

上記予定につきましては、内容を一部変更することがあります。




大会主催・運営／(一社)奥三河観光協議会

## ■ 東海自然歩道について










東京：高尾山から奥三河を通り大阪：箕面公園を結ぶ東海自然歩道は、全長1,697kmで自然豊かな地を結び1974年に全通しました。この中で、奥三河の区間は、東海自然歩道の難所としてとくに険しいことで知られていますが、動植物など自然が豊富でハイカー達を喜ばせています。

奥三河観光協議会は、奥三河の豊かな自然を代表する東海自然歩道を皆様に楽しんでいただくため、静岡県浜松市境から豊田市境までの奥三河全区間を9回に分けて登山・ハイキング大会を開催します。

## ■ 大会参加のご注意

- 傷害保険に加入し、またケガ等の応急処置についてはできるだけ対処しますが、自己の安全等については参加者自らが責任をもっていただきます。（保険証の写しをご持参下さい。）
- コース毎に難易度を記載します。参加者自身で参加の可否を判断していただきます。  
(で家族向・で一般向、で健脚向)
- コースは、東海自然歩道を完歩するため、縦走形式となります。
- コースは地図をもとに歩いていただきます。
- 当日、大会のための誘導標識を付けます。
- スタート地点の受付で、必ず参加者名簿に登録をしてください。
- ご参加の方には、スタンプカードをお渡しします。参加区間毎にスタンプを押印します。
- ゴール地点の受付で、帰着の報告をしてください。
- 全コースにご参加の方には、完歩証明書をさしあげます。

## ■ 区間割り候補（コースは変更する場合があります）

A. 六本松～鳶ノ巣山～阿寺の七滝～大野	◎歩行時間	5時間00分	
B. 大野～東照宮～鳳来寺山～傘杉	◎歩行時間	4時間45分	
C. 鳳来寺山頂～鳳来寺山～棚山～海老	◎歩行時間	4時間30分	
D. 玖老勢～棚山～宇連山～四谷	◎歩行時間	5時間30分	
E. 荒尾～荒尾分岐～鞍掛山～四谷	◎歩行時間	4時間30分	
F. 田口～荒尾～岩古谷山～和市	◎歩行時間	3時間40分	
G. 和市～鹿島山～大鈴山～田口	◎歩行時間	3時間45分	
H. 田口～森林軌道跡～段戸湖	◎歩行時間	4時間25分	
I. 段戸湖～寧比曾岳～伊勢神峠	◎歩行時間	4時間00分	

## ■ 実施候補日（日程は変更する場合があります）

開催を中止いたしました平成26年4月18日（土）玖老勢・棚山・宇連山・四谷コース（Dコース）を改めて開催いたします。実施日につきましては、決まり次第、お知らせいたします。