

奥三河を歩こう！

東海自然歩道：奥三河完全走破シリーズ

第9回 (全9回)

東海自然歩道3大難所の1つ

堤石峠・岩古谷山コース大会



大会主催・運営 / (一社)奥三河観光協議会



コース紹介

歩行距離 約8km 標高差 約350m 歩行時間 約3時間40分

和市 ⇒ 堤石峠 ⇒ 岩古谷山 ⇒ 荒尾分岐 ⇒ 県道合流点 ⇒ 設楽町役場(ゴール)

▽大会参加のご案内【事前の申込みが必要です】

開催日	平成27年10月10日(土)
当日の受付場所	設楽町役場(設楽町田口)
および時間	9:30~10:00
日程・コース	受付→[シャトルバス]→和市(スタート)⇒堤石峠 ⇒岩古谷山⇒荒尾分岐⇒県道合流点 ⇒設楽町役場(ゴール)
参加費	お一人 1,000円 (保険料込、地域特産品付)
申込受付	平成27年9月1日(火) 受付開始

現地参加のお申込と
大会に関してのお問合せ先
設楽町観光協会
(0536)62-1000 (平日9時~17時)

現地参加の申込締切 10月8日(木)



▽大会参加バスツアーのご案内【予約制】

旅行企画・実施 豊橋鉄道(株)

ツアー出発日	平成27年10月10日(土)
ツアー行程	豊橋駅前(7:30)~豊川駅東口(7:55)~本野ヶ原 (8:10)~大会参加~本野ヶ原(17:30頃)~豊川駅東口 (17:40頃)~豊橋駅前(18:00帰着予定) ※豊鉄観光バス磯辺車庫からもご乗車になれます。
旅行代金	大人・小人 4,980円 (弁当・地域特産品付)
発売日	平成27年9月1日(火)
添乗員の同行	このツアーは添乗員は同行いたしません。
その他	この旅行は愛知県「三河山間地域誘客促進事業」の助成を受け実施します。

バスツアーのお申込みはこちらへ

コース番号: Y093

お申込み先 **豊鉄観光サービス(株)**

- エモア旅行センター(0532)54-5691
9:00~18:00(月~土)、9:30~17:30(日・祝)
- 豊川旅行センター(0533)86-7285
9:30~18:30(月・火・木・金)、
9:30~17:30(土・日) ※水曜、祝日は休み

山里の魅力創造社

現地参加・バスツアーともにキャンセルの場合は必ず連絡いただきますようお願いいたします。

上記予定につきましては、内容を一部変更することがあります。




大会主催・運営 / (一社)奥三河観光協議会

■ 東海自然歩道について










東京：高尾山から奥三河を通り大阪：箕面公園を結ぶ東海自然歩道は、全長1,697kmで自然豊かな地を結び1974年に全通しました。この中で、奥三河の区間は、東海自然歩道の難所としてとくに険しいことで知られていますが、動植物など自然が豊富でハイカー達を喜ばせています。

奥三河観光協議会は、奥三河の豊かな自然を代表する東海自然歩道を皆様に楽しんでいただくため、静岡県浜松市境から豊田市境までの奥三河全区間を9回に分けて登山・ハイキング大会を開催します。

■ 大会参加のご注意

- 傷害保険に加入し、またケガ等の応急処置についてはできるだけ対処しますが、自己の安全等については参加者自らが責任をもっていただきます。（保険証の写しをご持参下さい。）
- コース毎に難易度を記載します。参加者自身で参加の可否を判断していただきます。
(で家族向・で一般向、で健脚向)
- コースは、東海自然歩道を完歩するため、縦走形式となります。
- コースは地図をもとに歩いていただきます。
- 当日、大会のための誘導標識を付けます。
- スタート地点の受付で、必ず参加者名簿に登録をしてください。
- ご参加の方には、スタンプカードをお渡しします。参加区間毎にスタンプを押印します。
- ゴール地点の受付で、帰着の報告をしてください。
- 全コースにご参加の方には、完歩証明書をさしあげます。

■ 区間割り候補（コースは変更する場合があります）

- | | | | |
|----------------------|-------|--------|---|
| A. 六本松～鳶ノ巣山～阿寺の七滝～大野 | ◎歩行時間 | 4時間55分 |  |
| B. 大野～東照宮～鳳来寺山～傘杉 | ◎歩行時間 | 4時間45分 |  |
| C. 鳳来寺山頂～鳳来寺山～棚山～海老 | ◎歩行時間 | 4時間30分 |  |
| D. 玖老勢～棚山～宇連山～四谷 | ◎歩行時間 | 5時間30分 |  |
| E. 荒尾～荒尾分岐～鞍掛山～四谷 | ◎歩行時間 | 4時間30分 |  |
| F. 田口～荒尾～岩古谷山～和市 | ◎歩行時間 | 3時間40分 |  |
| G. 和市～鹿島山～大鈴山～田口 | ◎歩行時間 | 3時間45分 |  |
| H. 田口～森林軌道跡～段戸湖 | ◎歩行時間 | 4時間25分 |  |
| I. 段戸湖～寧比曾岳～伊勢神峠 | ◎歩行時間 | 4時間00分 |  |

■ 実施候補日（日程は変更する場合があります）

開催を中止いたしました平成23年10月22日（土）鳶ノ巣山・阿寺の七滝コース（Aコース）及び、平成26年4月18日（土）玖老勢・棚山・宇連山・四谷コース（Dコース）を改めて開催いたします。実施日につきましては、決まり次第、お知らせいたします。